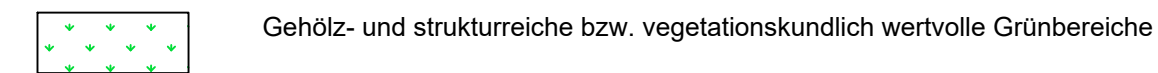
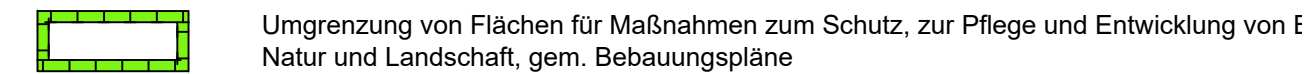


Legende:

Art der baulichen Nutzung



Planungen, Nutzungsregelungen, Maßnahmen und Flächen für Maßnahmen zum Schutz, zur Pflege und zur Entwicklung von Boden, Natur und Landschaft



Sonstige Planzeichen



Rechtsgrundlagen

Baugesetzbuch (BauGB) i.d.F. der Bekanntmachung vom 03.11.2017 (BGBl. I S. 3634), zuletzt geändert durch Artikel 3 des Gesetzes vom 20.12.2023 (BGBl. 2023 I Nr. 394),
 Baunutzungsverordnung (BauNVO) i.d.F. der Bekanntmachung vom 21.11.2017 (BGBl. I S. 3786), zuletzt geändert durch Artikel 2 des Gesetzes vom 03.07.2023 (BGBl. 2023 I Nr. 176),
 Planzeichenverordnung 1990 (PlanzV 90) i.d.F. der Bekanntmachung vom 18.12.1990 (BGBl. I 1991 S. 58), zuletzt geändert durch Artikel 3 des Gesetzes vom 14.06.2021 (BGBl. I S. 1802).

Verfahrensvermerke

Der Aufstellungsbeschluss gem. § 2 Abs. 1 BauGB wurde durch die Stadtverordnetenversammlung gefasst am _____

Der Aufstellungsbeschluss gem. § 2 Abs. 1 Satz 2 BauGB wurde ortsüblich bekanntgemacht am _____

Die Öffentlichkeitsbeteiligung gem. § 3 Abs. 1 BauGB wurde ortsüblich bekanntgemacht am _____

Die Öffentlichkeitsbeteiligung gem. § 3 Abs. 1 BauGB erfolgte in der Zeit vom _____ bis einschließlich _____

Die Öffentlichkeitsbeteiligung gem. § 3 Abs. 2 BauGB wurde ortsüblich bekanntgemacht am _____

Die Öffentlichkeitsbeteiligung gem. § 3 Abs. 2 BauGB erfolgte in der Zeit vom _____ bis einschließlich _____

Der Feststellungsbeschluss erfolgte durch die Stadtverordnetenversammlung am _____

Die Bekanntmachungen erfolgten im _____.

Ausfertigungsvermerk:

Es wird bestätigt, dass der Inhalt der Flächennutzungsplanänderung mit den hierzu ergangenen Beschlüssen der Stadtverordnetenversammlung übereinstimmt und dass die für die Rechtswirksamkeit maßgebenden Verfahrensvorschriften eingehalten worden sind.

Grünberg, den _____

 Bürgermeister

Genehmigungsvermerk:

Rechtskraftvermerk:

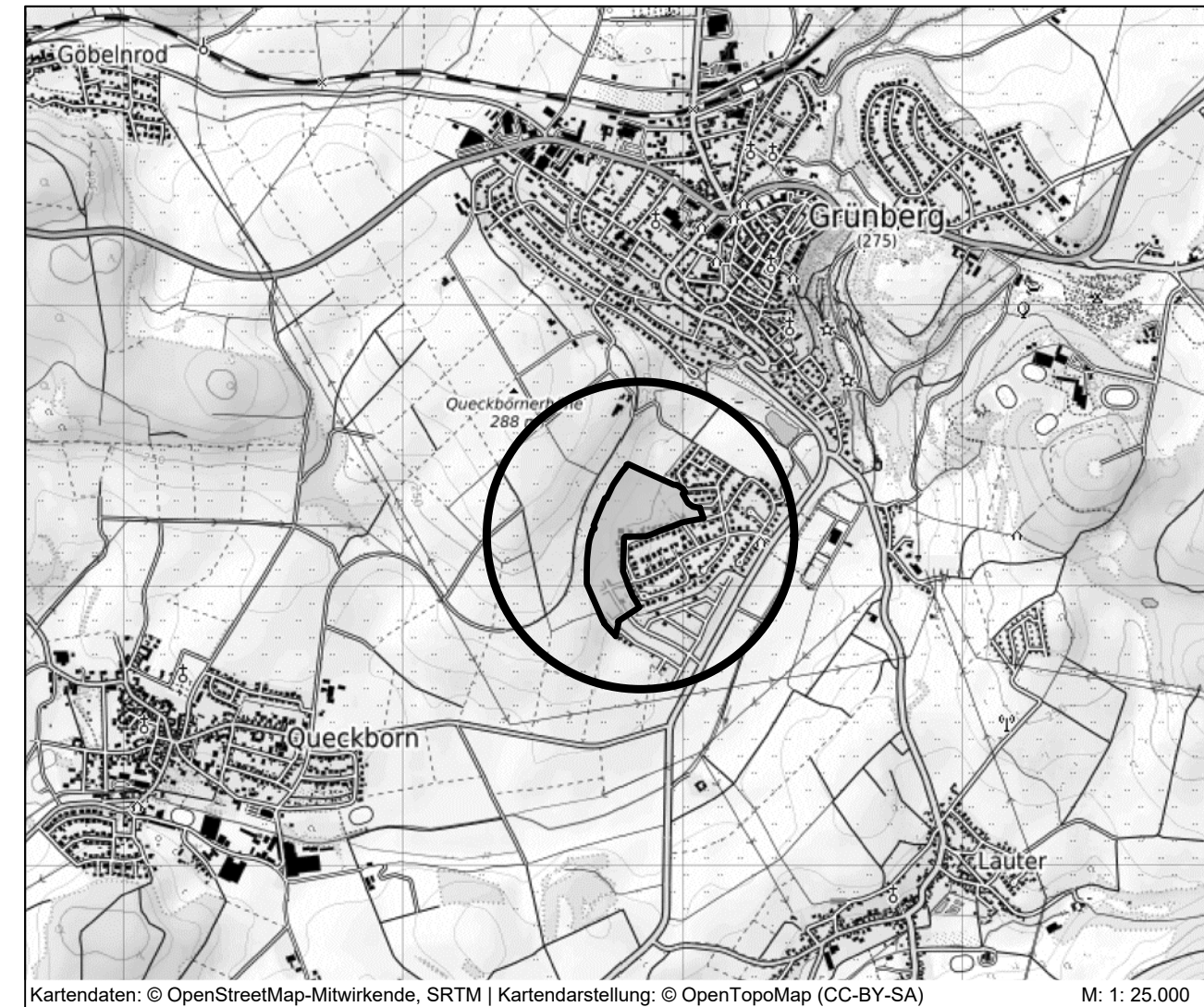
Die Genehmigung der Flächennutzungsplanänderung wurde gem. § 6 Abs. 5 BauGB ortsüblich am _____ bekannt gemacht. Damit wird die Flächennutzungsplanänderung wirksam.

Grünberg, den _____

 Bürgermeister



Stadt Grünberg, Kernstadt
 Änderung des Flächennutzungsplanes
 im Bereich "Baumgartenfeld"



Kartendaten: © OpenStreetMap-Mitwirkende, SRTM | Kartendarstellung: © OpenTopoMap (CC-BY-SA) M: 1: 25.000

PLANUNGSBÜRO FISCHER
 Raumplanung | Stadtplanung | Umweltplanung
 Im Nordpark 1 - 35435 Wettenberg | t. +49 641 98441-22 | info@fischer-plan.de | www.fischer-plan.de

<h1>Vorentwurf</h1>	Stand:	05.07.2024
	Projektleitung:	Roeßing
	CAD:	Heck
	Maßstab:	1 : 10.000
	Projektnummer:	21-2525